

INVESTICE DO ROZVOJE VZDĚLÁVÁNÍ



ŠKOLA TYPU RODINNÉHO VZDĚLÁVÁNÍ

Základní škola a Mateřská škola Tochovice

Tochovice 76

262 81 Tochovice

IČO: 71 00 72 02

E-mail: zstochovice@atlas.cz, zsmstochovice@seznam.cz

Tel.: 318 682 754

www.zstochovice.cz

Jméno autora: Renata Duchoňová

Datum ověření: 12. 10. 2012

Ročník: 5. ročník

Vzdělávací oblast: Člověk a jeho svět

Předmět: Vlastivěda

Tematický okruh: Plzeňský kraj


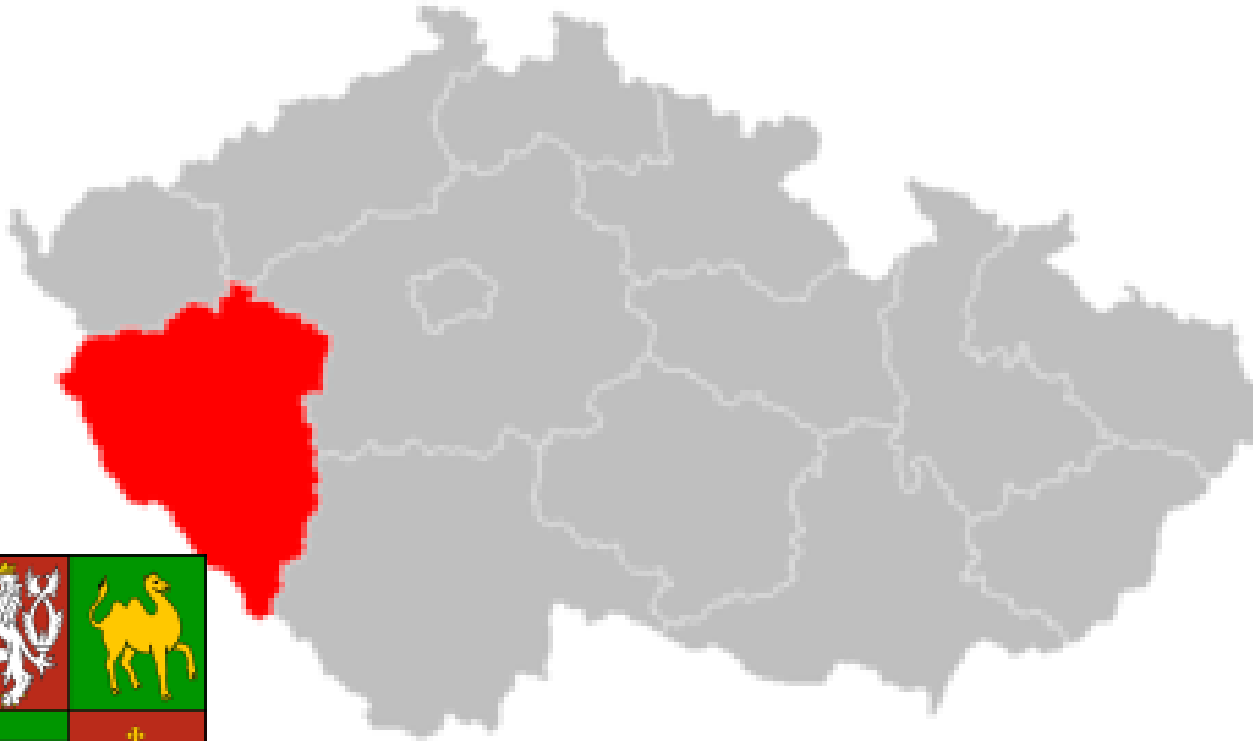
Druh učebního materiálu: Digitalizovaný učební materiál

Klíčová slova: Plzeňský kraj, města, povrch,
vodstvo, hospodářství

Anotace: Tuto prezentaci je možné použít k samostatné práci žáků s úvodní instrukcemi učitele. Zadání jednotlivých úkolů je uvedeno v jejich záhlaví. Žáci doplňují tabulku a vyhledávají města ve čtyřsměrce. Úkoly slouží k procvičování vlastivědných vědomostí žáků týkajících se Plzeňského kraje.

Plzeňský kraj

- Plzeňský kraj leží na jihozápadě Čech. Na severozápadě sousedí s Karlovarským krajem*



Plzeňský kraj - města

• Plzeň




Domažlice



Klatovy

Nepomuk

Kladruba





Plzeň



Plzeňský kraj - vodstvo

Berounka vzniká v Plzni soutokem Radbuzy a Mže.

Otava. Obě povodí náleží k úmoří Severního moře.



Na území kraje je řada jezer – ledovcová Černé jezero, Čertovo jezero, Prášilské jezero

Plzeňský kraj - průmysl

- Strojírenství – výroba tramvají
- Potravinářský průmysl
- Stavebnictví



Nerostné suroviny

- *K nejvýznamnějším nerostným surovinám Plzeňského kraje patří kaolin používaný k výrobě porcelánu.*
- *Dříve se zde těžilo uhlí a uran.*

Vysoké školy - Plzeň



ZÁPADOČESKÁ
UNIVERZITA
V PLZNI



Doplň tabulku

Plzeňský kraj

Města

Vodstvo

strojírenství



Doplň tabulku - řešení

Plzeňský kraj

Města

Plzeň
Domažlice
Klatovy
Nepomuk

Vodstvo

Berounka
Radbuza
Mže
Otava

strojírenství

Strojírenství – výroba
tramvají
Potravinářský průmysl
Stavebnictví

Vyhledej 3 města z Plzeňského kraje

H	R	A	D	E	C	K	R	Á	L	O	V	É
A	B	C	V	K	O	L	Í	N	J	S	R	I
A	D	K	Ů	Ň	E	Z	L	P	I	T	CH	M
R	T	U	R	N	O	V	O	R	Č	R	L	P
O	K	M	K	Á	A	O	B	A	Í	A	A	Ř
H	L	O	R	CH	V	D	R	H	N	V	B	Í
Á	A	P	Á	O	A	I	T	A	R	A	Í	B
N	T	E	L	D	P	Ř	E	R	O	V	N	R
T	O	N	O	L	O	M	O	U	C	O	P	A
U	V	E	V	X	C	I	K	Í	N	L	Ě	M
K	Y	F	É	V	O	J	Ě	T	S	O	R	P

Vyhledej 3 města z Plzeňského kraje

řešení

H	R	A	D	E	C	K	R	Á	L	O	V	É
A	B	C	V	K	O	L	Í	N	J	S	R	I
A	D	K	Ů	Ň	E	Z	L	P	I	T	CH	M
R	T	U	R	N	O	V	O	R	Č	R	L	P
O	K	M	K	Á	A	O	B	A	Í	A	A	Ř
H	L	O	R	CH	V	D	R	H	N	V	B	Í
Á	A	P	Á	O	A	I	T	A	R	A	Í	B
N	T	E	L	D	P	Ř	E	R	O	V	N	R
T	O	N	O	L	O	M	O	U	C	O	P	A
U	V	E	V	X	C	I	K	Í	N	L	Ě	M
K	Y	F	É	V	O	J	Ě	T	S	O	R	P

Vyhledej další česká města

H	R	A	D	E	C	K	R	Á	L	O	V	É
A	B	C	V	K	O	L	Í	N	J	S	R	I
A	D	K	Ů	Ň	E	Z	L	P	I	T	CH	M
R	T	U	R	N	O	V	O	R	Č	R	L	P
O	K	M	K	Á	A	O	B	A	Í	A	A	Ř
H	L	O	R	CH	V	D	R	H	N	V	B	Í
Á	A	P	Á	O	A	I	T	A	R	A	Í	B
N	T	E	L	D	P	Ř	E	R	O	V	N	R
T	O	N	O	L	O	M	O	U	C	O	P	A
U	V	E	V	X	C	I	K	Í	N	L	Ě	M
K	Y	F	É	V	O	J	Ě	T	S	O	R	P

Města České republiky- řešení

H	R	A	D	E	C	K	R	Á	L	O	V	É
A	B	C	V	K	O	L	Í	N	J	S	R	I
A	D	K	Ů	Ň	E	Z	L	P	I	T	CH	M
R	T	U	R	N	O	V	O	R	Č	R	L	P
O	K	M	K	Á	A	O	B	A	Í	A	A	Ř
H	L	O	R	CH	V	D	R	H	N	V	B	Í
Á	A	P	Á	O	A	I	T	A	R	A	Í	B
N	T	E	L	D	P	Ř	E	R	O	V	N	R
T	O	N	O	L	O	M	O	U	C	O	P	A
U	V	E	V	X	C	I	K	Í	N	L	Ě	M
K	Y	F	É	V	O	J	Ě	T	S	O	R	P

Čerpáno:

- [http://upload.wikimedia.org/wikipedia/commons/9/9f/2004 Plzensky kraj.png](http://upload.wikimedia.org/wikipedia/commons/9/9f/2004_Plzensky_kraj.png)
- [http://cs.wikipedia.org/wiki/Soubor:Plzen Region CoA CZ.svg](http://cs.wikipedia.org/wiki/Soubor:Plzen_Region_CoA_CZ.svg)
- [http://cs.wikipedia.org/wiki/Soubor:Stary Plzenec %28CZE%29 - rotunda.jpg](http://cs.wikipedia.org/wiki/Soubor:Stary_Plzenec_%28CZE%29_-_rotunda.jpg)
- [http://cs.wikipedia.org/wiki/Soubor:Plze%C5%88 12.3.2012.jpg](http://cs.wikipedia.org/wiki/Soubor:Plze%C5%88_12.3.2012.jpg)
- [http://cs.wikipedia.org/wiki/Soubor:Nepomuk 346.jpg](http://cs.wikipedia.org/wiki/Soubor:Nepomuk_346.jpg)
- [http://cs.wikipedia.org/wiki/Soubor:Domazlice namesti.jpg](http://cs.wikipedia.org/wiki/Soubor:Domazlice_namesti.jpg)
- <http://upload.wikimedia.org/wikipedia/commons/c/ce/Klatovy.JPG>
- <http://cs.wikipedia.org/wiki/Soubor:Kladruby5.JPG>
- [http://cs.wikipedia.org/wiki/Soubor:Train Station Plzen 191.JPG](http://cs.wikipedia.org/wiki/Soubor:Train_Station_Plzen_191.JPG)
- [http://cs.wikipedia.org/wiki/Soubor:Brewery Plzen 159.JPG](http://cs.wikipedia.org/wiki/Soubor:Brewery_Plzen_159.JPG)
- [http://upload.wikimedia.org/wikipedia/commons/8/82/Plze%C5%88 12.3.2012.jpg](http://upload.wikimedia.org/wikipedia/commons/8/82/Plze%C5%88_12.3.2012.jpg)
- [http://cs.wikipedia.org/wiki/Soubor:Berounka vyhled Tetin 4326.JPG](http://cs.wikipedia.org/wiki/Soubor:Berounka_vyhled_Tetin_4326.JPG)
- [http://upload.wikimedia.org/wikipedia/commons/d/d2/Mze Pavlovice.jpg](http://upload.wikimedia.org/wikipedia/commons/d/d2/Mze_Pavlovice.jpg)
- [http://upload.wikimedia.org/wikipedia/commons/8/87/Plze%C5%88%2C %C5%A0koda Transportation%2C rozestav%C4%9Bn%C3%BD v%C5%AFz metra typu 81-71M II.JPG](http://upload.wikimedia.org/wikipedia/commons/8/87/Plze%C5%88%2C_%C5%A0koda_Transportation%2C_rozestav%C4%9Bn%C3%BD_v%C5%AFz_metra_typu_81-71M_II.JPG)
- <http://cs.wikipedia.org/wiki/Soubor:ZCU-FAV-FST-UUD1.jpg>
- [http://cs.wikipedia.org/wiki/Soubor:Plze%C5%88, Sady P%C4%9Btat%C5%99ic%C3%A1tn%C3%ADk%C5%AF, z%C3%A1stavba.jpg](http://cs.wikipedia.org/wiki/Soubor:Plze%C5%88,_Sady_P%C4%9Btat%C5%99ic%C3%A1tn%C3%ADk%C5%AF,_z%C3%A1stavba.jpg)
- [http://cs.wikipedia.org/wiki/Soubor:Zcu fel.jpg](http://cs.wikipedia.org/wiki/Soubor:Zcu_fel.jpg)
- [http://cs.wikipedia.org/wiki/Soubor:Zapadoceska univerzita.jpg](http://cs.wikipedia.org/wiki/Soubor:Zapadoceska_univerzita.jpg)